

S.R. n° 251

della Val di Zoldo e Val Cellina
dal km. 31+200 al km.97+805

DATA rilievo : 03/02/2014

Competenza: PN 1°N-1^Sq (Porcia)















PROGRESSIVA							CLASSE	NOTE
31+200	Inizio competenza squadra							Pordenone - limite comunale
da 31+200 a 31+400		X					 ↓↑>6,0	Aiuola separazione marciapiede
da 32+400 a 32+600	X							Doppia curva pericolosa
32+870				X				Tombotto con parapetto
35+098						X		rotatoria loc. Roiata
37+489						X		rotatoria loc. Ponte
40+312					X		 ↓↑>6,0	Centro abitato S. Martino di Campagna (14.1.2001)
da 40+500 a 41+250		X						Aiuola separazione marciapiede
41+250					X			fine centro abitato S. Martino
da 41+250 a 41+400		X						Aiuola separazione marciapiede
40+910			X					semaforo a bandiera > 5 00 mt
41+600				X			 ↓↑>6,0	Tombotto con parapetto
42+066						X		rotatoria loc. m.lo Vecchio
44+476				X				Ponte canale "Cellina"
48+007			X					Media tensione > 5,00mt
48+120			X					Media tensione > 5,00mt
da 48+300 a 48+400	X						 ↓↑>6,0	Curva pericolosa
49+074				X				Ponte "Del Giulio" parapetto ferro
da 49+500 a 50+000	X							doppia curva pericolosa
52+760			X					semaforo a bandiera > 5 00 mt
da 52+850 a 53+000			X					alberature
53+000					X		 ↓↑>6,0	Centro abitato di Maniago (11.12.2001)
53+520						X		 Innesco SR 464
dal 53+550 al 55+600	X	X						Aiuola separazione marciapiede
55+650	X				X			Fine centro abitato di Maniago
da 56+000 a 56+300			X					platani
57+015	X			X			 ↓↑>6,0	Ponte Faus con barriera
da 58+000 a 58+307	X							restringimento di carreggiata
58+307				X				Ponte Ravedis con barriera
da 58+400 a 60+130	Dismesso							Dismissa per costruzione diga di Ravedis
60+767				X				 ↓↑>6,0
da 60+500 a 61+100	X						n.2 giunti	
da 61+158 a 65+111	X					X	Galleria Fara	
65+140			X				Linea Telecom > 5,00 mt	
65+340				X			Ponte con barriera e parapetto	
da 65+300 a 65+400	X						 ↓↑>6,0	n.2 giunti
da 65+368 a 65+548	X					X		Galleria Prapiero
da 66+045 a 67+060	X					X		Galleria Dint
66+186				X				Ponte con barriera e parapetto
da 66+150 a 66+190	X							n.2 giunti
67+511				X			 ↓↑>6,0	Ponte con barriera e parapetto
da 67+500 a 67+535	X							n.2 giunti
67+641				X				Ponte con barriera e parapetto
da 67+650 a 67+680	X							n.2 giunti
da 67+700 a 68+700	X							Cantiere ANAS
68+800					X		 ↓↑>6,0	Centro abitato Barcis (23.12.2003)
da 68+800 a 69+750			X					Linea Telecom > 5,00 mt

S.R. n° 251

della Val di Zoldo e Val Cellina
dal km. 31+200 al km.97+805

DATA rilievo : 03/02/2014

Competenza: PN 1°N-1^Sq (Porcia)

PROGRESSIVA							CLASSE	NOTE
69+750					X		↓↑>6,0	Fine centro abitato di Maniago
69+990			X					Linea Telecom > 5,00 mt
70+045			X					Linea Telecom > 5,00 mt
70+387	X							restringimento galleria
da 70+468 a 70+537				X				 Galleria Al Varma
70+850	X							restringimento di carreggiata
da 72+200 a 72+400			X					Linea Telecom > 5,00 mt
73+160			X					Linea Telecom > 5,00 mt
73+196			X					Linea Telecom > 5,00 mt
73+245				X			 C	Ponte con barriera e parapetto
74+475				X			↓↑>6,0	Linea Telecom > 5,00 mt
74+630				X				Linea Telecom > 5,00 mt
74+689			X					Ponte con barriera e parapetto
da 76+426 a 76+922				X				 Galleria Contron
76+725				X				Ponte con barriera
77+185			X					Ponte con barriera
77+779			X					Media tensione > 5,00mt
78+350				X				Ponte con barriera
80+019			X					Media tensione > 5,00mt
80+600			X				 C	Linea Telecom > 5,00 mt
80+992			X				↓↑>5,0	Ponte con barriera e parapetto
81+037				X				Linea Telecom > 5,00 mt
81+305			X					Media tensione > 5,00mt
81+315			X					Linea Telecom > 5,00 mt
81+475			X					Media tensione > 5,00mt
81+933				X			 C	Ponte con parapetto
82+145			X				↓↑>6,0	Media tensione > 5,00mt
82+197				X				Ponte con barriera e parapetto
86+005		X						n.2 giunti
da 85+950 a 86+050			X					Linea Telecom > 5,00 mt
86+270					X		 Cx	Centro abitato di Cimolais (16.2.2006)
86+790					X		↓↑>6,0	Centro abitato di Cimolais
86+972			X					Media tensione > 5,00mt
87+163			X					Linea Telecom > 5,00 mt
87+690			X					Linea Telecom > 5,00 mt
87+899			X					Linea Telecom > 5,00 mt
88+688			X					Linea Telecom > 5,00 mt
88+981			X					Linea Telecom > 5,00 mt
da 89+036 a 89+065				X				 Galleria Passo S.Osvaldo
89+094			X				 C	Linea Telecom > 5,00 mt
89+470			X				↓↑>6,0	Media tensione > 5,00mt
89+581			X					Linea Telecom > 5,00 mt
90+800			X					Linea Telecom > 5,00 mt
90+995			X					Linea Telecom > 5,00 mt
91+580			X					Linea Telecom > 5,00 mt
91+619			X					Media tensione > 5,00mt

S.R. n° 251

della Val di Zoldo e Val Cellina
dal km. 31+200 al km.97+805

DATA rilievo : 03/02/2014

Competenza: PN 1°N-1^Sq (Porcia)

PROGRESSIVA							CLASSE	NOTE
da 92+161 a 92+461				X				Galleria S.Martino
92+565				X				Ponte con barriera e parapetto
da 92+650 a 92+830	X							Restringimento di carreggiata Erto
94+513			X				$\downarrow \uparrow > 6,0$	Linea Telecom > 5,00 mt
94+597			X					Linea Telecom > 5,00 mt
96+490			X					Media tensione > 5,00mt
da 94+300 a 94+600	X							Restringimento carreggiata muro Erto
da 94+816 a 95+200				X			$\downarrow \uparrow > 7,5$	Galleria Le Spesse
da 97+347 a 97+805	X							Galleria Crode Alte S.Antonio
97+805	Fine tratta stradale							Comune di Erto e Casso (Belluno)



ASSE-SEZIONE STRADALE



INTERFERENZE AEREE



AMBITI URBANI



VARIE

CENTRI URBANI

TRATTI CONSEGNATI

LIMITI AMMINISTRATIVI


EXTRAURBANA PRINCIPALE

2 CARREGGIE SEPARATE IND.
2+ CORSIE (SENSO MARCIA)

EXTRAURBANA SECONDARIA

UNICA CARREGGIATA
1+ CORSIA (SENSO MARCIA)

LOCALE EXTRAURBANA

UNICA CARREGGIATA
1 CORSIA (SENSO MARCIA)

LOCALE URBANA

UNICA CARREGGIATA
1 CORSIA (SENSO MARCIA)

LARGHEZZA CARREGGIATA

<5,0 MINORE DI 5,0 MT

>5,0 DA 5,0 A 6,0 MT

>6,0 DA 6,0 A 7,0 MT

>7,0 DA 7,0 A 7,5 MT

>7,5 MAGGIORE DI 7,5 MT